APY ZASADNICZEJ

Gmina : BOBROWNIKI

Obręb : Sączów, ul.Wolności

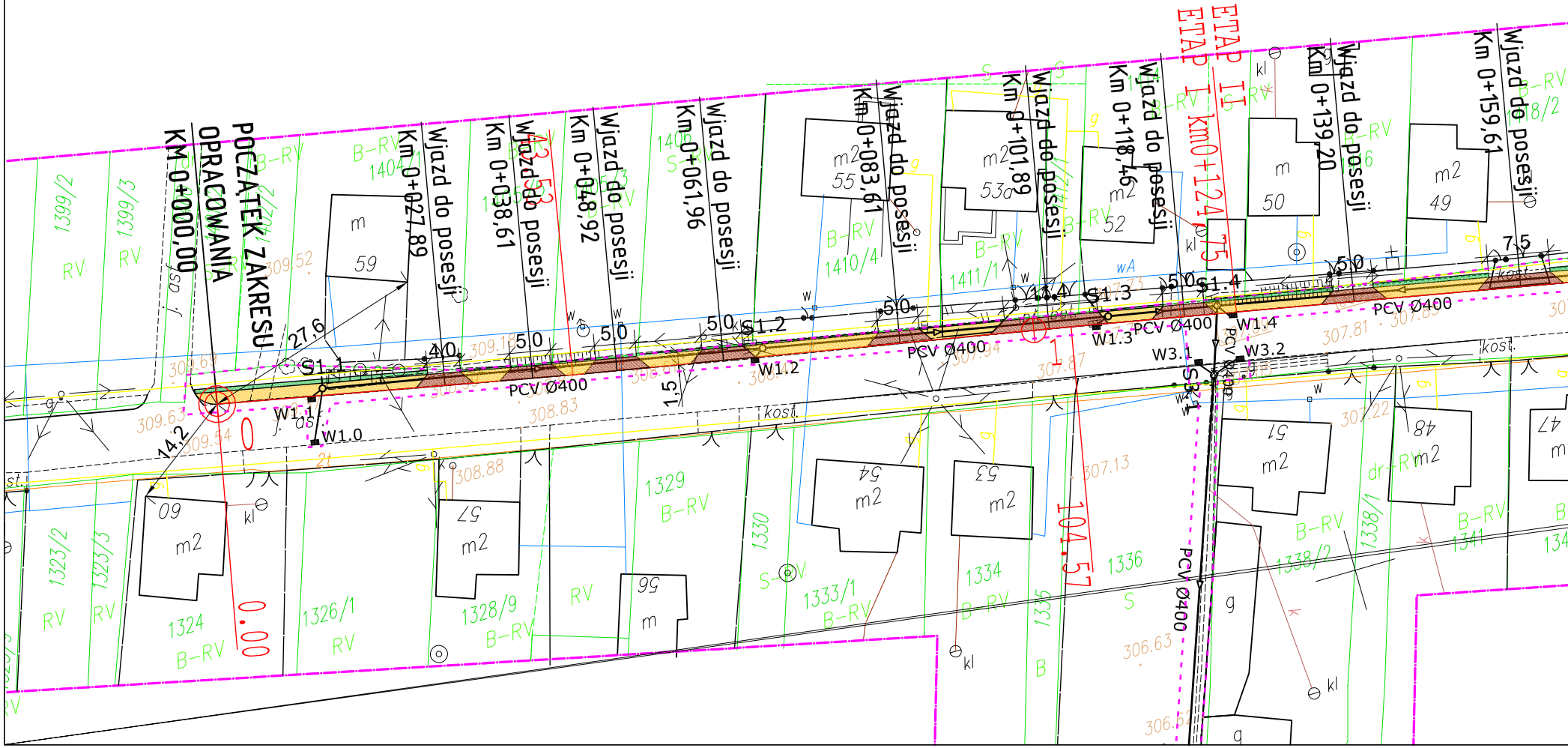
POCZĄTEK ZAKRESU OPRACOWANIA
Km 0+000,00
Km 0+027,89
Wjazd do posesji
Km 0+038,61
Wjazd do posesji
Km 0+048,92
Wjazd do posesji
Km 0+061,96
Wjazd do posesji
Km 0+083,61
Wjazd do posesji
Km 0+101,89
Wjazd do posesji
Km 0+118,46
Wjazd do posesji
ETAP I km0+124,75
ETAP II
Km 0+139,20
Wjazd do posesji
Km 0+159,61
Wjazd do posesji
S1.1
S1.2
S1.3
S1.4
S3.1
W1.0
W1.1
W1.2
W1.3
W1.4
W3.1
W3.2
PCV Ø400
27,6
14,2
4,0
5,0
1,5
7,5
0.00
104.57
309.63
309.54
309.52
309.18
308.83
308.88
307.94
307.87
307.81
307.22
307.13
306.63
1399/2
1399/3
1404/1
1406
1410/4
1411/1
1323/2
1323/3
1324
1326/1
1328/9
1329
1330
1333/1
1334
1335
1336
1338/1
1338/2
1341
RV
B-RV
S-RV
S
B
m
m2
59
55
53a
52
50
49
60
57
56
54
53
51
48
47
kl
kost.
g
wA

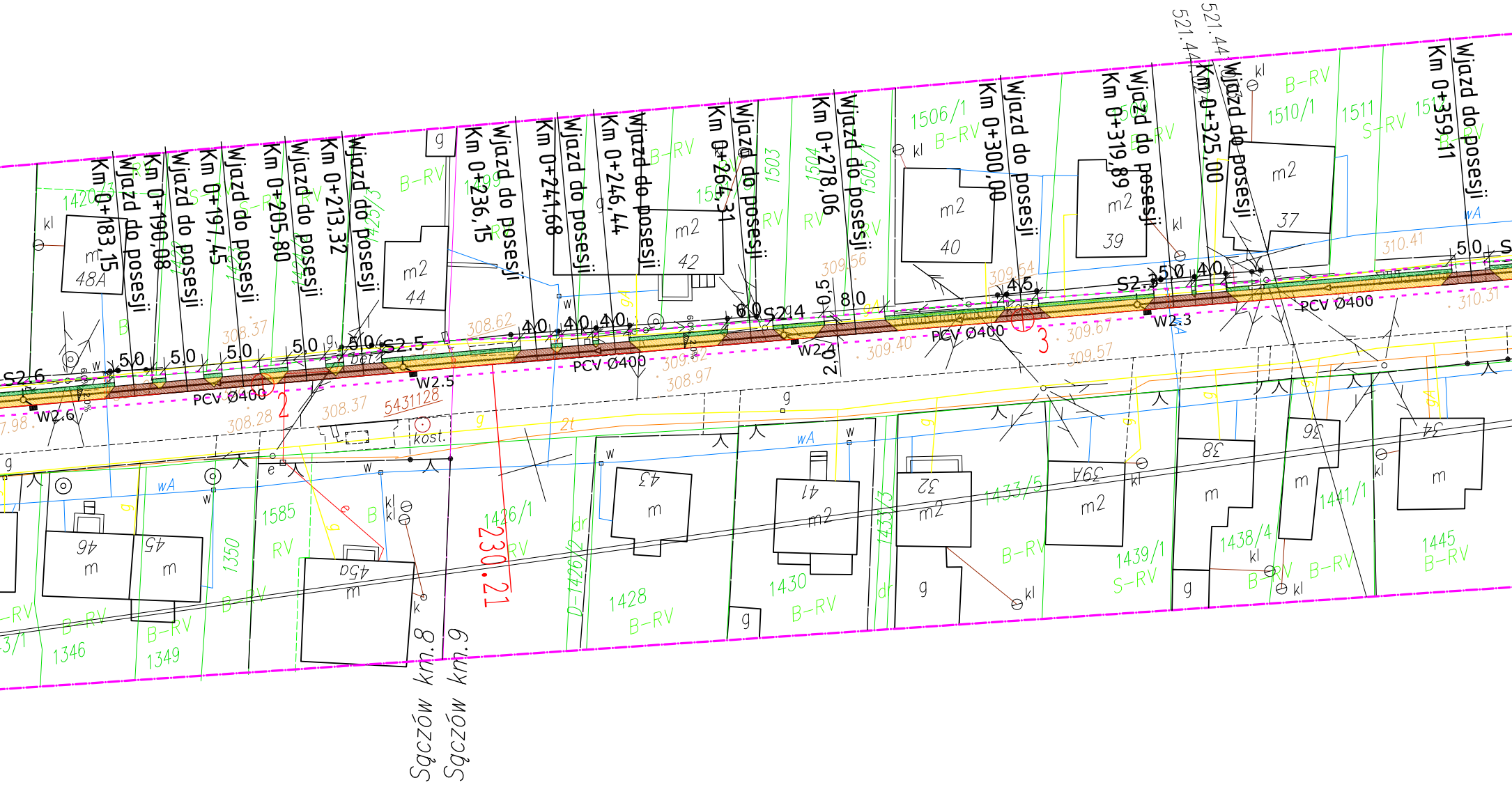
Km 0+183,15
Wjazd do posesji
Km 0+190,08
Wjazd do posesji
Km 0+197,45
Wjazd do posesji
Km 0+205,80
Wjazd do posesji
Km 0+213,32
Wjazd do posesji
Km 0+236,15
Wjazd do posesji
Km 0+241,68
Wjazd do posesji
Km 0+246,44
Wjazd do posesji
Km 0+264,31
Wjazd do posesji
Km 0+278,06
Wjazd do posesji
Km 0+300,00
Wjazd do posesji
Km 0+319,89
Wjazd do posesji
Km 0+325,00
Wjazd do posesji
Km 0+359,11
Wjazd do posesji
521.44
521.44
S2.6
W2.6
S2.5
W2.5
S2.4
W2.4
S2.3
W2.3
PCV Ø400
PCV Ø400
PCV Ø400
PCV Ø400
PCV Ø400
5,0
5,0
5,0
5,0
5,0
4,0
4,0
4,0
6,0
0,5
8,0
2,0
4,5
5,0
4,0
5,0
2
3
230.21
5431128
308.37
308.28
308.37
308.62
309.82
308.97
309.40
309.56
309.54
309.67
309.57
310.41
310.31
1420/3
1499
1503
1504
1505/1
1506/1
1510/1
1511
1425/3
1426/1
1426/2
1428
1430
1433/3
1433/5
1438/4
1439/1
1441/1
1445
1346
1349
1350
1585
B-RV
S-RV
RV
dr
m2
48A
44
42
40
39
37
46
45
45a
43
41
32
39A
38
36
34
m
g
kl
w
wA
e
kost.
bet.
Sączów km.8
Sączów km.9

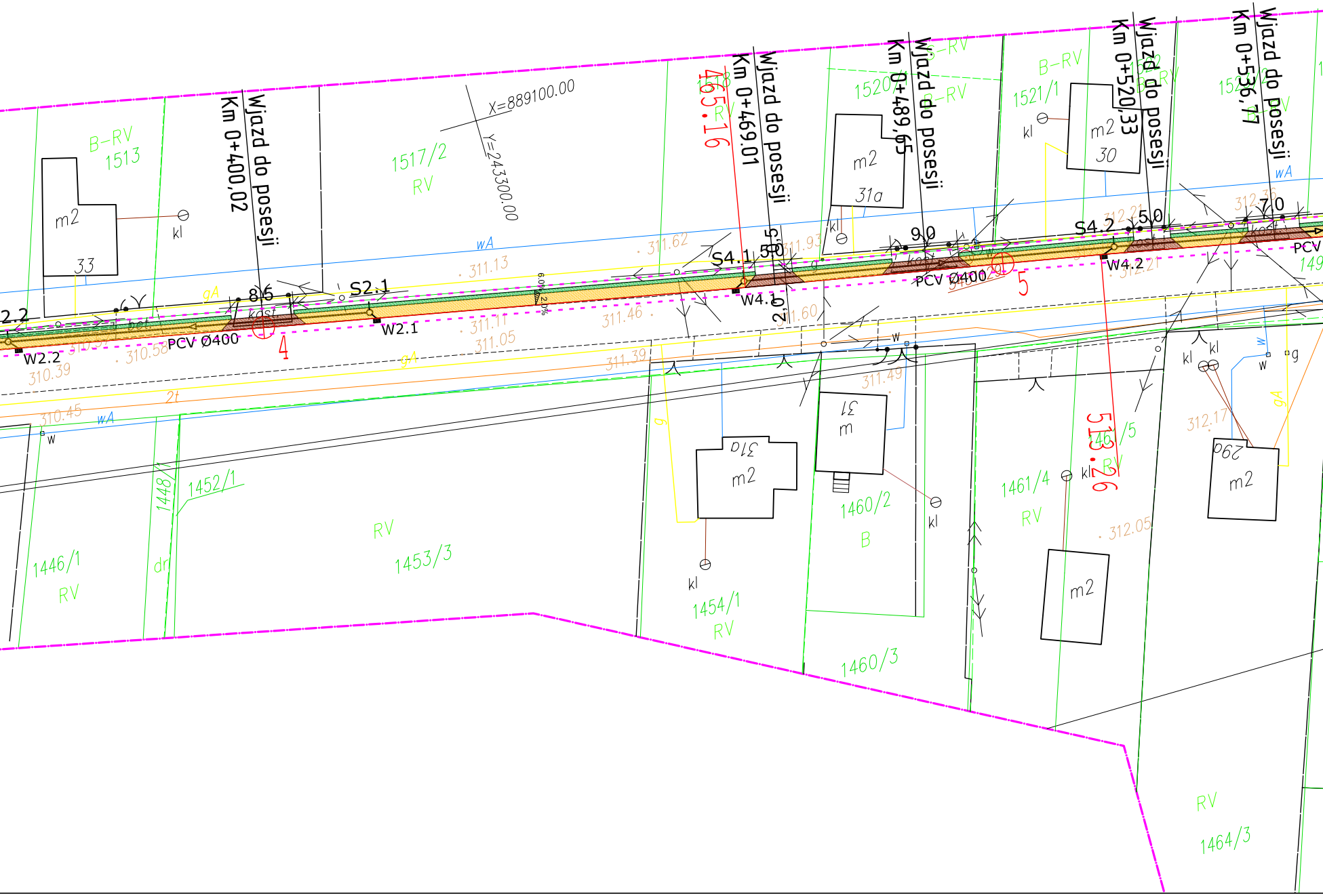
Wjazd do posesji
Km 0+400,02
Wjazd do posesji
Km 0+469,01
Wjazd do posesji
Km 0+489,65
Wjazd do posesji
Km 0+520,33
Wjazd do posesji
Km 0+536,77
X=889100.00
Y=243300.00
465.16
513.26
B-RV
1513
1517/2
RV
1518
1520
1521/1
B-RV
m2
33
m2
31a
m2
30
kl
wA
gA
2t
bet
kost
8.5
S2.1
S4.1
5.0
5,5
2,0
9.0
S4.2
5.0
7.0
W2.2
W2.1
W4.1
W4.2
PCV Ø400
PCV Ø400
PCV
4
5
6.0%
2.0%
310.39
310.58
310.45
311.13
311.11
311.05
311.62
311.46
311.39
311.93
311.60
311.49
312.21
312.21
312.36
312.17
312.05
m
31
31a
m2
29a
m2
m2
1446/1
RV
1448
dr
1452/1
RV
1453/3
1454/1
RV
1460/2
B
1460/3
1461/4
RV
1461/5
RV
1464/3
RV
149
w
g

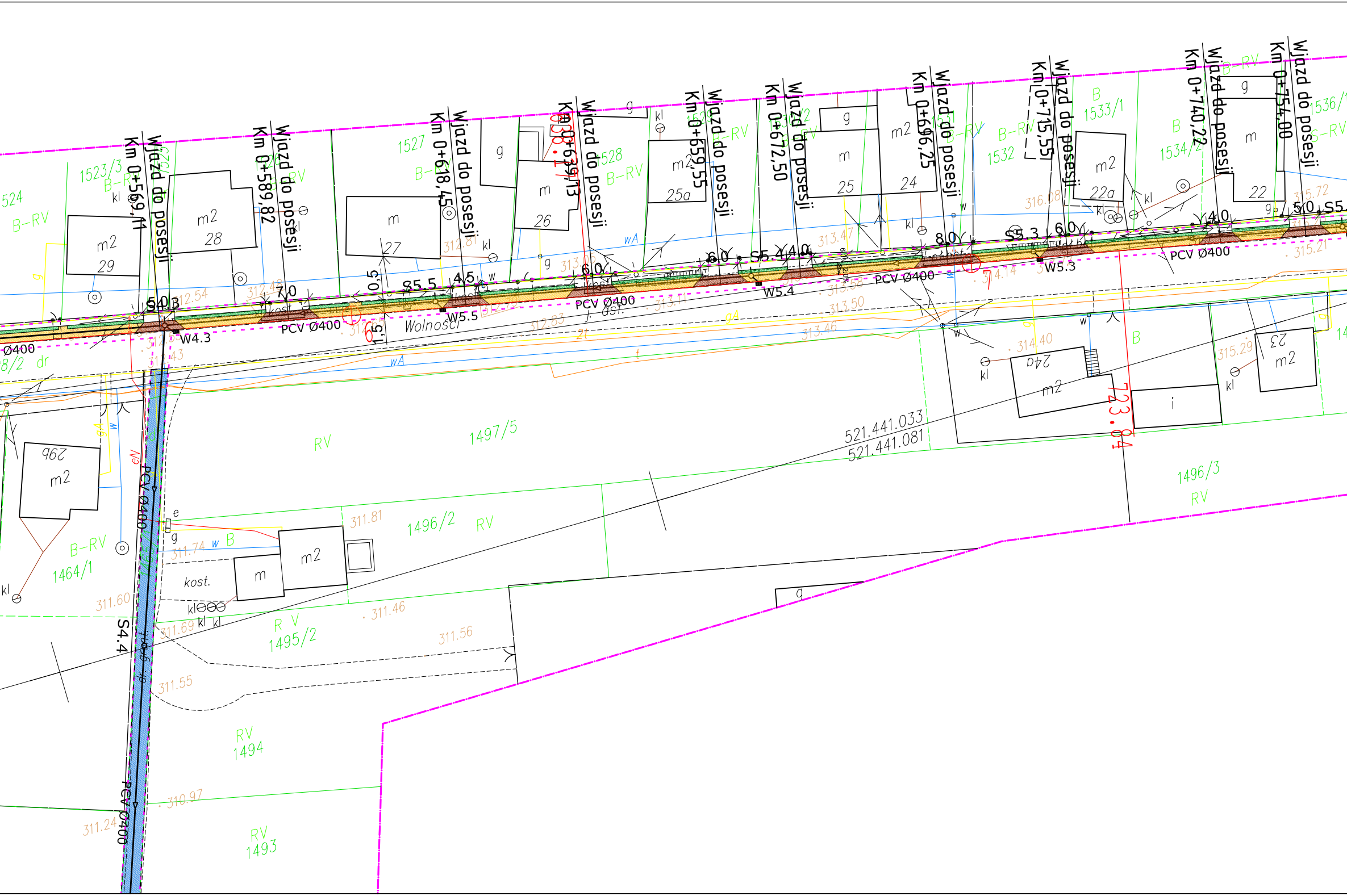
Km 0+569,11
Wjazd do posesji
Km 0+589,82
Wjazd do posesji
Km 0+618,45
Wjazd do posesji
Km 0+639,13
Wjazd do posesji
Km 0+659,55
Wjazd do posesji
Km 0+672,50
Wjazd do posesji
Km 0+696,25
Wjazd do posesji
Km 0+715,55
Wjazd do posesji
Km 0+740,22
Wjazd do posesji
Km 0+754,00
Wjazd do posesji
1523/3
B–RV
1527
B–RV
1528
B–RV
1532
B–RV
1533/1
B
1534/2
1536/
m2
29
m2
28
m
27
m
26
m2
25a
m
25
m2
24
m2
22a
m
22
g
5.0
S4.3
W4.3
7.0
S5.5
4.5
W5.5
6.0
W5.4
S5.4
4.0
8.0
S5.3
6.0
W5.3
4.0
5.0
S5.
PCV Ø400
PCV Ø400
PCV Ø400
PCV Ø400
Ø400
0.5
1.5
Wolności
dr
wA
kost.
kl
312.54
312.43
312.81
313.47
313.58
313.50
313.46
312.83
313.11
314.14
314.40
315.29
315.72
315.21
316.08
521.441.033
521.441.081
1497/5
RV
1496/3
RV
1496/2
RV
1495/2
R V
1494
RV
1493
RV
B–RV
1464/1
m2
29б
m2
24a
m2
23
i
m2
m
kost.
311.81
311.74
311.60
311.69
311.46
311.56
311.55
310.97
311.24
PCV Ø400
PCV Ø400
S4.4
723.84
B
e
g
w
B

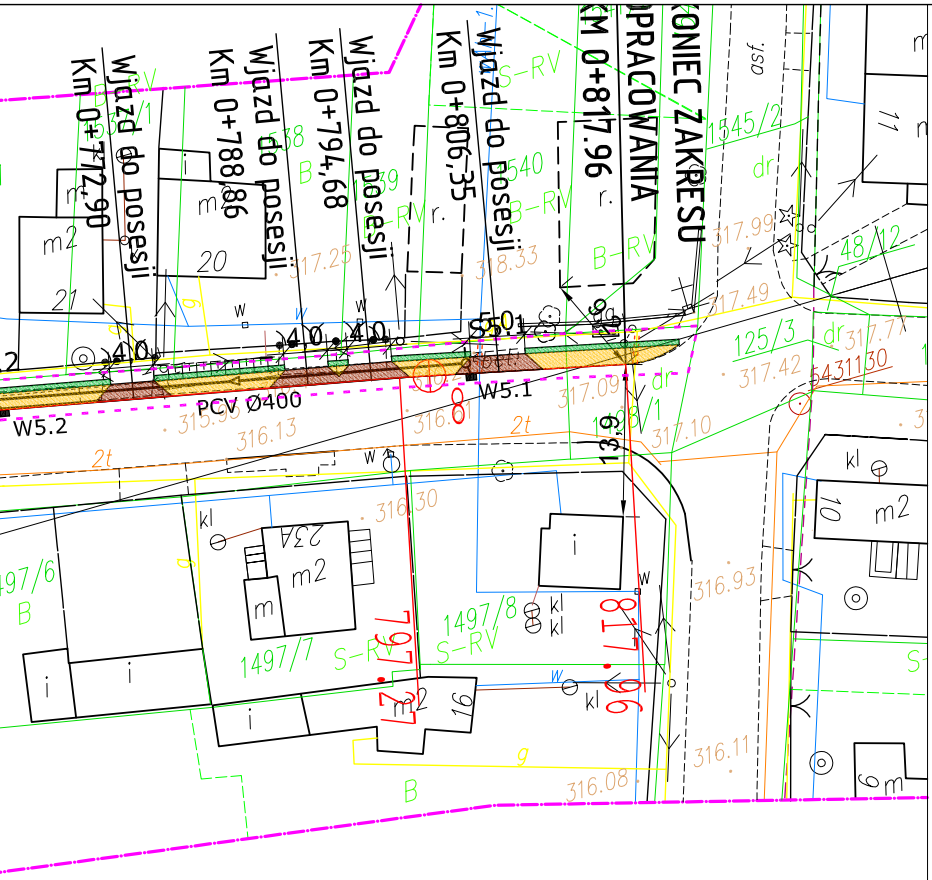
Km 0+772,90
Wjazd do posesji
Km 0+788,86
Wjazd do posesji
Km 0+794,68
Wjazd do posesji
Km 0+806,35
Wjazd do posesji
KM 0+817,96
OPRACOWANIA
KONIEC ZAKRESU
asf.
1545/2
dr
48/12
125/3
5431130
PCV Ø400
W5.2
W5.1
1497/6
1497/7
1497/8
S-RV
B-RV
m2
20
21
10
16
317.25
318.33
317.99
317.49
317.42
317.77
317.09
317.10
316.13
316.30
316.93
316.11
316.08
2t

N

LEGENDA:

🟧	PROJEKTOWANA NAWIERZCHNIA CHODNIKA Z BRUKOWEJ KOSTKI BETONOWEJ
🟥	PROJEKTOWANA NAWIERZCHNIA WJAZDÓW DO POSESJI Z BRUKOWEJ KOSTKI BETONOWEJ
🟦	PROJEKTOWANA NAWIERZCHNIA Z ŻUŻLA
🟩	PROJEKTOWANA ZIELEŃ / POBOCZA ZIEMNE
▥	PROJEKTOWANE WPUSTY ULICZNE
─○─▷	PROJEKTOWANA KANALIZACJA DESZCZOWA
─┴○─	WYPROWADZENIE PRZYKANALIKA POD PRZYSZŁE ODPROWADZENIE WÓD OPADOWYCH Z PRZYLEGŁYCH POSESJI
- - -	ZABEZPIECZENIE SIECI - RURA DWUDZIELNA
┬┬┬	PROJEKTOWANE SKARPY
84/1	NUMER DZIAŁKI
─	GRANICA DZIAŁKI
- - -	GRANICA INWESTYCJI
═	PROJEKTOWANY KRAWĘŻNIK
2,0%	SPADKI POPRZECZNE
⟷ 2,00	WYMIAROWANIE

"PKI" 41–709 RUDA ŚL. UL. NIEDURNEGO 30 TEL. 2–444–666

INWESTOR:	Urząd Gminy Bobrowniki ul. Gminna 8, 42–583			
INWESTYCJA:	"Budowa chodnika w Sączowie przy ul. Wolności"			
BRANŻA:	DROGOWA			STADIUM: PBW
TYTUŁ RYSUNKU:	PLAN SYTUACYJNY			ZLECENIE: KT 65
PROJEKTOWAŁ: mgr inż B. Waluga	NR UPRAW. 487/94	DATA: 06.2009r.	PODPIS:	SKALA: 1:500
OPRACOWAŁ: inż. P. Schmidt	NR UPRAW. ———	DATA: 06.2009r.	PODPIS: Schmidt	
OPRACOWAŁ: inż. J. Piotrowska-Nieradzik	NR UPRAW. ———	DATA: 06.2009r.	PODPIS:	NR RYS:
OPRACOWAŁ: mgr inż. T. Świderski	NR UPRAW. ———	DATA: 06.2009r.	PODPIS:	
OPRACOWAŁ: tech. bud. B. Schmidt	NR UPRAW. ———	DATA: 06.2009r.	PODPIS:	2.1
OPRACOWAŁ: tech. bud. R. Mencfel	NR UPRAW. ———	DATA: 06.2009r.	PODPIS:	